



Relatório de Avaliação de Impacto ao Patrimônio Arqueológico do empreendimento Nome do Empreendimento, Rio de Janeiro - RJ

Belo Horizonte

2023



Relatório de Avaliação de Impacto ao Patrimônio Arqueológico do empreendimento Nome do Empreendimento, Rio de Janeiro - RJ

Processo IPHAN: 00000.000000/ano-mês

Portaria: N° x, de dia de mês de ano

Local: Rio de Janeiro - RJ

Empreendimento: Nome do Empreendimento

Enquadramento do projeto: Nível III

Empreendedor: Empresa Tal LTDA

Execução do Projeto: Arcehocy Atrarmolchatio

Arqueólogo(a) coordenador(a) geral: Fulano de Alguem

Arqueólogo(a) coordenador(a) de campo: Ciclano de Tals

Enquadramento Legal: Lei 3924/61; Instrução Normativa 01/2015

Belo Horizonte

2023

Sumário

1	Introdução	4
2	Localização e caracterização da área de estudo	8
2.1	Título	8
2.2	Título	8
3	Métodos	10
3.1	Justificativa técnico-científica para a escolha das áreas alvo do projeto	10
3.2	Atividades realizadas para levantamento arqueológico	10
3.3	Atividades de produção de conhecimento, divulgação científica e extroversão	11
3.4	Estratégias de esclarecimento	11
4	Resultados Obtidos	13
4.1	Caracterização dos sítios existentes na ADA	13
4.2	Análise do material arqueológico	13
4.3	Atividades de esclarecimento desenvolvidas com a comunidade local	14
5	Considerações finais	15
5.1	Avaliação dos impactos diretos e indiretos do empreendimento no patrimônio arqueológico na ADA	15
5.2	Recomendação para preservação dos sítios	15
	Referências Bibliográficas	16
	Apêndices	17
	APÊNDICE A Fichas de prospecção	18

Lista de ilustrações

Figura 1 – Vestígios em cada camada	5
Figura 2 – Desenho de um metatarso bovino	6
Figura 3 – Vestígios em cada camada	6
Figura 4 – Pie Chart Example	7



Figura 2 – Desenho de um metatarso bovino

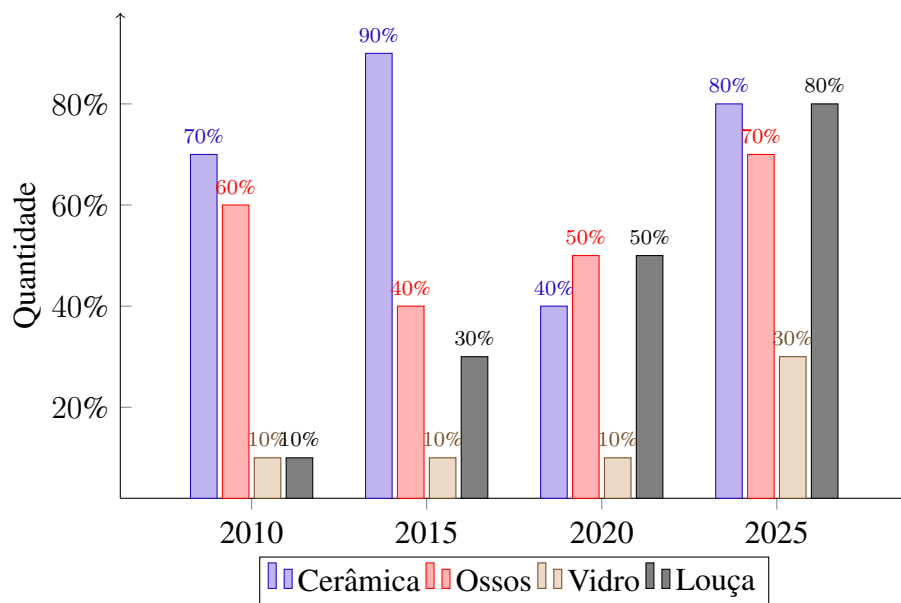


Figura 3 – Vestígios em cada camada

Paragrafo (Dewey, 1980) Doxiadis (1965) Paragrafo¹ Paragrafo Paragrafo Paragrafo
Paragrafo Paragrafo Paragrafo Paragrafo Paragrafo Paragrafo Paragrafo Paragrafo Paragrafo

¹ Bates, 2010.

Referências Bibliográficas


Bates, M. J. (2010). Information. Em M. J. Bates & M. N. Maack (Ed.), *Encyclopedia of Library and Information Sciences* (3rd, pp. 2347–2360, Vol. 3). CRC Press. <http://pages.gseis.ucla.edu/faculty/bates/articles/information.html>


Dewey, J. (1980). *Art as Experience*. Perigee Books.


Doxiadis, C. A. (1965). *Arquitetura em Transição*. Ceira - Coimbra.


Apêndices


APÊNDICE A – Fichas de prospecção

FICHA DE PROSPECÇÃO		
Ponto: PT1	Coordenada: 23K E: 608651.03 N: 7803005.54	
Responsável: Fulano de Alguém	Data: 01/01/2023	
Vegetação: rasteira	Relevo: Alta encosta	
Realizado: Sim		
Camada (cm)	Solo	Vestígios Arqueológicos
0-34	Marrom, Argilo-arenoso, radículas	No
34-76	Amarelado, Areno-argiloso	No
76-85	Avermelhado, Arenoso	No
85-100	Marrom escuro, Arenoso	No
		

FICHA DE PROSPECÇÃO		
Ponto: PT1	Coordenada: 23K E: 608651.03 N: 7803005.54	
Responsável: Fulano de Alguém	Data: 01/01/2023	
Vegetação: rasteira	Relevo: Alta encosta	
Realizado: Sim		
Camada (cm)	Solo	Vestígios Arqueológicos
0-34	Marrom, Argilo-arenoso, radículas	No
34-76	Amarelado, Areno-argiloso	No
76-85	Avermelhado, Arenoso	No
85-100	Marrom escuro, Arenoso	No
		

FICHA DE PROSPECÇÃO		
Ponto: PT1	Coordenada: 23K E: 608651.03 N: 7803005.54	
Responsável: Fulano de Alguém	Data: 01/01/2023	
Vegetação: rasteira	Relevo: Alta encosta	
Realizado: Sim		
Camada (cm)	Solo	Vestígios Arqueológicos
0-34	Marrom, Argilo-arenoso, radículas	No
34-76	Amarelado, Areno-argiloso	No
76-85	Avermelhado, Arenoso	No
85-100	Marrom escuro, Arenoso	No
		

FICHA DE PROSPECÇÃO		
Ponto: PT1	Coordenada: 23K E: 608651.03 N: 7803005.54	
Responsável: Fulano de Alguém	Data: 01/01/2023	
Vegetação: rasteira	Relevo: Alta encosta	
Realizado: Sim		
Camada (cm)	Solo	Vestígios Arqueológicos
0-34	Marrom, Argilo-arenoso, radículas	No
34-76	Amarelado, Areno-argiloso	No
76-85	Avermelhado, Arenoso	No
85-100	Marrom escuro, Arenoso	No
		

FICHA DE PROSPECÇÃO		
Ponto: PT1	Coordenada: 23K E: 608651.03 N: 7803005.54	
Responsável: Fulano de Alguém		Data: 01/01/2023
Vegetação: rasteira		Relevo: Alta encosta
Realizado: Sim		
Camada (cm)	Solo	Vestígios Arqueológicos
0-34	Marrom, Argilo-arenoso, radículas	No
34-76	Amarelado, Areno-argiloso	No
76-85	Avermelhado, Arenoso	No
85-100	Marrom escuro, Arenoso	No
		

FICHA DE PROSPECÇÃO		
Ponto: PT1	Coordenada: 23K E: 608651.03 N: 7803005.54	
Responsável: Fulano de Alguém		Data: 01/01/2023
Vegetação: rasteira		Relevo: Alta encosta
Realizado: Sim		
Camada (cm)	Solo	Vestígios Arqueológicos
0-34	Marrom, Argilo-arenoso, radículas	No
34-76	Amarelado, Areno-argiloso	No
76-85	Avermelhado, Arenoso	No
85-100	Marrom escuro, Arenoso	No
